

PROYECTO DE COOPERACIÓN: GOBERNANZA Y SOSTENIBILIDAD DEL SECTOR PESQUERO DEL GOLFO DE CÁDIZ

NOMBRE DEL PROYECTO	GOBERNANZA Y SOSTENIBILIDAD DEL SECTOR PESQUERO DEL GOLFO DE CÁDIZ. Elaboración de un Plan Estratégico para la sostenibilidad de la pesca en el Golfo de Cádiz y la implantación de la plataforma ProPesCA.
ACRÓNIMO	ProPesCA
SOLICITANTES	GALP CNO CADIZ - GALP LITORAL CADIZ ESTRECHO – GALP COSTALUZ

MEMORIA DESCRIPTIVA DEL PROYECTO

1. RESUMEN EJECUTIVO

Con el proyecto Gobernanza y Sostenibilidad del Sector Pesquero del Golfo de Cádiz (ProPesCA) se pretende garantizar la sostenibilidad de la pesca en el Golfo de Cádiz y reforzar el papel del sector pesquero, favoreciendo la participación y la gobernanza en la gestión de los Recursos Pesqueros del Golfo de Cádiz.

Para ello, se elaborará un Plan Estratégico para la sostenibilidad de la pesca en el Golfo de Cádiz y se desarrollará una plataforma innovadora denominada “ProPesCA”, que dote a la flota artesanal del Golfo de Cádiz de un sistema de comunicación directa e instantánea, que permita difundir y gestionar la información relevante del sector y reforzar el papel de las comunidades pesqueras.

TÍTULO DEL PROYECTO: GOBERNANZA Y SOSTENIBILIDAD DEL SECTOR PESQUERO DEL GOLFO DE CÁDIZ.

1.1. AMBITO DEL PROYECTO

El proyecto se localiza en las aguas atlánticas del Golfo de Cádiz, en las provincias de Huelva y Cádiz. Se plantea un proyecto de cooperación entre los tres GALP que tienen competencias en ese territorio:

- GALP Comarca Noroeste de Cádiz
- GALP Litoral Cádiz Estrecho
- GALP Costa Occidental de Huelva

1.2. OBJETIVO GENERAL

El objetivo general del proyecto es disponer de herramientas de información, participación, planificación y sostenibilidad de la pesca para su aplicación a corto-medio plazo en el litoral de las provincias de Cádiz y Huelva, con la finalidad de mantener al menos el nivel de actividad, riqueza y empleo actual de forma compatible con el resto de usos y el medio ambiente.

Para ello se planean dos actuaciones:

- ✓ Elaboración de un Plan Estratégico para la sostenibilidad de la pesca en el Golfo de Cádiz.
- ✓ Implantación de la plataforma ProPesCA.

Los objetivos específicos para cada actuación son:

- ✓ Elaboración de un Plan Estratégico para la sostenibilidad de la pesca en el Golfo de Cádiz.
 - a. Mejorar el nivel de conocimiento integral sobre todos los aspectos relacionados con la actividad pesquera en su conjunto en el Golfo de Cádiz.
 - b. Disponer de un documento que marque la base de planificación para el nuevo FEMP.
 - c. Elevar el nivel de sostenibilidad de la actividad pesquera en la zona.
 - d. Facilitar y fomentar el trabajo en red y en cooperación con otros GALP.
- ✓ Plataforma ProPesCA.
 - a. Dotar al sector pesquero del Golfo de Cádiz de un sistema digital de participación, comunicación, información y apoyo a la gestión pesquera, que permita difundir información relevante para el desempeño de su actividad, participar en aquellos procesos participativos del territorio, gestionar alertas, cuotas y aquella información que se detecte interesante para la gestión de las diferentes pesquerías.
 - b. Facilitar y fomentar la comunicación y gobernanza entre el sector pesquero.
 - c. Facilitar y fomentar el trabajo en red y en cooperación con otros GALP.

1.3. ACTUACIONES PROPUESTAS

1.3.1. Elaboración de un Plan Estratégico para la sostenibilidad de la pesca en el Golfo de Cádiz

El Plan se divide en dos fases principales, diagnóstico y plan de acción, siendo cada GALP responsable de que se coordinen y ejecuten las actividades propuestas dentro de su territorio, definido en sus Estrategia de Desarrollo Local Participativo para, posteriormente, realizar un documento resumen común: el Plan Estratégico del Golfo de Cádiz.

No obstante, deberá existir siempre una comunicación y coordinación entre los GALPs, con el fin de hacer un trabajo en conjunto, con cierta coherencia entre planes territoriales, y así, elaborar un documento final de referencia para el Golfo de Cádiz.

Las acciones a desarrollar por cada GALP en cada ámbito de actuación para la realización del plan estratégico territorial y el general del Golfo de Cádiz, serán las siguientes:

1. Reunión de lanzamiento del proyecto con todos los GALPs, para la coordinación de los trabajos.
2. Elaboración de un diagnóstico sectorial participativo por áreas temáticas y en cada territorio. Tareas:
 - a. Muestreos y trabajo de campo.
 - b. Recopilación y análisis de información.
 - c. Desarrollo de talleres participativos.
 - d. Elaboración y validación del diagnóstico
3. Establecer un Plan de estratégico territorial con un horizonte temporal de 5 años, y revisable en el tiempo.
 - a. Elaboración y validación Plan de acción comarcal
 - b. Elaboración y validación Plan estratégico territorial
 - c. Edición y maquetación del documento.
4. Reuniones de coordinación a lo largo de la ejecución de los planes territoriales.
5. Tareas de difusión y comunicación del proyecto.
6. Elaboración Plan estratégico Golfo de Cádiz. Tareas:
 - a. Recopilación y análisis de los planes estratégicos territoriales.
 - b. Propuesta Plan estratégico Golfo de Cádiz.
 - c. Validación Plan estratégico Golfo de Cádiz
 - d. Edición y maquetación del documento.
 - e. Edición material divulgativo para difusión redes y en eventos
7. Presentación de los trabajos.
 - a. Territorial.
 - b. Autonómico.
 - c. Nacional.
 - d. Unión Europea.

1.3.2. Implantación de la plataforma ProPesCA

La plataforma ProPesCA se desarrollará en tres puertos del Golfo de Cádiz (uno de cada ámbito territorial), para posteriormente, una vez diseñada, pueda ser implementada en el resto de puertos pesqueros y adaptada a las necesidades de cada puerto.

Cada GALP será responsable de su territorio, existiendo una comunicación, coordinación y coherencia entre las diferentes acciones, al ser una herramienta en común para toda la flota del Golfo de Cádiz.

Para ello se deberá cumplir los siguientes objetivos específicos:

- a. Obtener de parte de los usuarios toda la información de valor que se genere, comunicarse con la cofradía y recibir notificaciones en tiempo real relativa a la gestión de los Recursos Pesqueros.
- b. Disponer por parte de los gestores del sector pesquero un sistema de gestión de contenidos desarrollados a medida, donde a través de un panel de control, podrán gestionar toda la información de valor y a las entidades propias del sistema (cofradías, usuarios, barcos, notificaciones, especies, tickets, normativas, mensajes, puerto, consejos y lonja).

- c. Poner a disposición de las autoridades competentes en materia de pesca la posibilidad de comunicar en tiempo real información relativa a la normativa, alertas, etc., que afecte o pueda afectar a la actividad pesquera.

Las acciones a desarrollar por cada GALP para la realización del proyecto serán las siguientes:

1. Reunión de lanzamiento y preparación del proyecto.
2. Desarrollo tecnológico de la Plataforma.
3. Implantación y puesta en marcha de los 3 puertos piloto (1 de cada GALP).
4. Fase de maduración y reajuste en cada puerto piloto.
5. Implantación en el resto de puertos pesqueros del ámbito territorial de cada GALP.
6. Fase de seguimiento de la implantación.
7. Presentación de los trabajos.

1.5. RESULTADOS ESPERADOS

Con el Plan Estratégico para la sostenibilidad de la pesca en el Golfo de Cádiz se dispondrá de una herramienta de planificación y sostenibilidad de la pesca para su aplicación a corto-medio plazo en el litoral de las provincias de Cádiz y Huelva. El plan ayudará a mantener al menos el nivel de actividad, riqueza y empleo actual de forma compatible con el resto de usos y el medio ambiente.




Con la plataforma ProPesCA el sector pesquero dispondrá de toda la información que afecten a su actividad pesquera a tiempo real. A su vez, los administradores y gestores del sector dispondrán de una herramienta de comunicación a tiempo real con ellos y así poder trasladar toda la información, normativa y eventualidades que surjan o comuniquen desde la administración gestora de los Recursos Pesquero. Será una herramienta de gestión, participación y fomento de la colaboración entre las diferentes modalidades de pesca del Golfo de Cádiz.

1.6. PRESUPUESTO

El presupuesto global de las acciones a desarrollar en este proyecto asciende a 154.326,92 € (178.072,63 €, IVA incluido). Se encuadra dentro de la medida: Proyectos Propios - Cooperación entre los Grupos de Acción Local de Pesca de la Provincia de Cádiz (GALP Comarca Noroeste de Cádiz y GALP Litoral Cádiz Estrecho) y de la provincia de Huelva (GALP Costa Occidental de Huelva).

2. FICHA DEL PROYECTO

GOBERNANZA Y SOSTENIBILIDAD DEL SECTOR PESQUERO DEL GOLFO DE CÁDIZ (ProPesCA)	
Medida	Proyectos Propios del GALP: Cooperación GALP.
Localización	Supra comarcal, litoral del Golfo de Cádiz.
Duración	1 año
Objetivos operativos	<ol style="list-style-type: none"> Mejorar el nivel de conocimiento integral y la gobernanza sobre todos los aspectos relacionados con la actividad pesquera en su conjunto en el Golfo de Cádiz. Favorecer y fortalecer la cooperación y el trabajo en red de los GALPs y/o del sector pesquero del Golfo de Cádiz.
Descripción	<p>El proyecto lleva dos actuaciones:</p> <ol style="list-style-type: none"> Elaboración Plan estratégico sectorial participativo por áreas temáticas. Se establecen las siguientes líneas de trabajo/actividades: <ul style="list-style-type: none"> Evaluación de pesquerías. Gobernanza y gestión pesquera. Investigación y conocimiento. Conservación del medio ambiente. Comercialización y mercado. Aspectos económicos y sociales. Diversificación de actividades. Patrimonio cultural marítimo pesquero. Promoción, difusión e imagen del producto. <p>Para la elaboración del Plan Estratégico se establecen las siguientes tareas:</p> <ul style="list-style-type: none"> Muestreos y trabajo de campo. Recopilación de información. Talleres participativos. Propuesta y elaboración del diagnóstico. Análisis de la información obtenida en el diagnóstico. Análisis bibliográfico. Propuesta y elaboración de los Planes Estratégicos territoriales Reuniones de coordinación. Comunicación y difusión. Edición del Plan Estratégico del Golfo de Cádiz. Edición material difusión Presentación del Plan Estratégico del Golfo de Cádiz desde la escala local a la de la UE. Para la elaboración de la Plataforma Pro-PES_CA se establecen las siguientes tareas: <ul style="list-style-type: none"> Reunión de lanzamiento y preparación del proyecto. Desarrollo tecnológico de la Plataforma Implantación y puesta en marcha de los 3 puertos piloto (1 de cada GALP). Fase de maduración y reajuste en cada puerto piloto. Implantación en el resto de puertos pesqueros del ámbito territorial de cada GALP. Fase de seguimiento de la implantación. Presentación de los trabajos.

Hitos	Plan estratégico para la sostenibilidad de la pesca en el Golfo de Cádiz. Plataforma ProPesCA.
Resultados esperados	Incrementar el conocimiento sobre todos los aspectos relacionados con la actividad pesquera de una forma integral en el litoral del Golfo de Cádiz. Disponer de una herramienta que facilite la sostenibilidad de la pesca y las actividades relacionadas con el sector pesquero. Mejorar la información, comunicación y participación del sector pesquero en su actividad diaria y con el territorio.
Explicación del uso de los recursos humanos, materiales y económicos	Los recursos económicos solicitados serán destinados íntegramente a los gastos relacionados directamente con la ejecución del proyecto.
Difusión y evaluación	La participación activa de todos los entes implicados será fundamental para el desarrollo del proyecto. Se organizarán reuniones de coordinación y talleres participativos con todos los sectores relacionados directa y/o indirectamente con la gestión del Golfo de Cádiz. Por otra parte, la difusión y comunicación del proyecto se llevará a cabo durante todo el ciclo de vida del proyecto. Se publicará una nota de prensa al inicio y otra al final del proyecto y, se difundirá por las redes sociales de los GALP y sus socios. Respecto a la evaluación, indicar que durante todo el ciclo de vida del proyecto se llevará a cabo un seguimiento con el objeto de que se alcancen los hitos y objetivos del proyecto, tanto en tiempo como en calidad.
Criterios	<ul style="list-style-type: none">  Adecuación del proyecto al análisis DAFO del Proyecto Operativo FEMP, así como a la Estrategia correspondiente.  Proyecto de economía social y de interés colectivo frente a proyectos de interés individual.  Carácter innovador.
Presupuesto y Cofinanciación esperada	178.072,63 € (IVA incluido)

3. CRONOGRAMA DEL PROYECTO.

Fase: PLAN ESTRATÉGICO

TÍTULO DE LA ACCIÓN	RESPONSABLE DE LA EJECUCIÓN DE LA ACCIÓN	AÑO 1 - MES												
		1	2	3	4	5	6	7	8	9	10	11	12	
Reunión inicial de presentación y coordinación del proyecto	GALP CNO/ GALP ESTRECHO/ GALP COSTA LUZ	X												
Recopilación de información y datos: Elaboración de fichas descriptivas	GALP CNO/ GALP ESTRECHO/ GALP COSTA LUZ	X	X											
Muestreos y trabajo de campo	GALP CNO/ GALP ESTRECHO/ GALP COSTA LUZ	X	X	X										
Talleres participativos por el litoral de las provincias de Cádiz y de Huelva	GALP CNO/ GALP ESTRECHO/ GALP COSTA LUZ		X	X										
Elaboración del diagnóstico	GALP CNO/ GALP ESTRECHO/ GALP COSTA LUZ				X	X								
Edición y maquetación del documento Diagnóstico territorial	GALP CNO/ GALP ESTRECHO/ GALP COSTA LUZ					X								
Comunicación y difusión del proyecto	GALP CNO/ GALP ESTRECHO/ GALP COSTA LUZ	X	X	X	X	X	X	X	X	X	X	X	X	X
Reuniones de coordinación	GALP CNO/ GALP ESTRECHO/ GALP COSTA LUZ	X		X		X		X		X		X		
Tareas de seguimiento y control del proyecto	GALP CNO/ GALP ESTRECHO/ GALP COSTA LUZ	X	X	X	X	X	X	X	X	X	X	X	X	X
Elaboración del Plan de Estratégico	GALP CNO/ GALP ESTRECHO/ GALP COSTA LUZ						X	X	X	X	X	X		
Edición y maquetación del documento Plan Estratégico	GALP CNO/ GALP ESTRECHO/ GALP COSTA LUZ												X	
Presentación de los resultados del diagnóstico y Plan Estratégico (3 presentaciones públicas)	GALP CNO/ GALP ESTRECHO/ GALP COSTA LUZ													X

Fase: Plataforma ProPesCA

TÍTULO DE LA ACCIÓN	RESPONSABLE DE LA EJECUCIÓN DE LA ACCIÓN	AÑO 1 - MES												
		1	2	3	4	5	6	7	8	9	10	11	12	
Reunión de lanzamiento y coordinación del proyecto	GALP CNO/ GALP ESTRECHO/ GALP COSTA LUZ	X												
Desarrollo tecnológico de la Plataforma	GALP CNO/ GALP ESTRECHO/ GALP COSTA LUZ	X	X	X	X	X	X							
Implantación y puesta en marcha de los 3 puertos piloto (1 de cada GALP)	GALP CNO/ GALP ESTRECHO/ GALP COSTA LUZ						X	X						
Fase de maduración y reajuste en cada puerto piloto	GALP CNO/ GALP ESTRECHO/ GALP COSTA LUZ						X	X	X					
Implantación en el resto de puertos pesqueros del ámbito territorial de cada GALP	GALP CNO/ GALP ESTRECHO/ GALP COSTA LUZ							X	X	X	X	X		
Fase de seguimiento y control de la implantación	GALP CNO/ GALP ESTRECHO/ GALP COSTA LUZ							X	X	X	X	X	X	
Presentación de los trabajos	GALP CNO/ GALP ESTRECHO/ GALP COSTA LUZ													X